

2206

2212

Astronautu

2217

2218

2213/2

2214

2215

2219

2204

Mánesova

1233/1

2298

1108/1

1112


LEGENDA:



DOTČENÁ STAVEBNÍ PARCELA



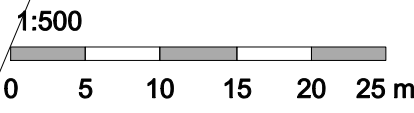
STAVEBNÍ POZEMEK



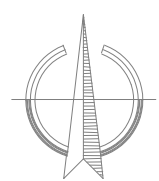
NOVOSTAVBA WORKOUTOVÉHO A PARKOUTOVÉHO HŘIŠTĚ



OKOLNÍ ZÁSTAVBA



1:500



Katastrální území: Havířov-město [637556]
Polohový systém: S-JTSK
Výškový systém: BpV
±0,000 = 275,06 m.n.m.

DOKUMENTACE PRO PROVÁDĚNÍ STAVBY

BC. TOMÁŠ MAXNER
Projektová činnost ve výstavbě
telefon: +420 725 036 421
e-mail: tomas.maxner@gmail.com
ID datové schránky: DS_aje2d95bg
IČO: 17651085

PROJEKTOVAL	Bc. Tomáš Maxner	
KRESLIL	Bc. Tomáš Maxner	
WORKOUTOVÉ A PARKOUROVÉ HŘIŠTĚ HAVÍŘOV	DATUM	11.2022
	MĚŘÍTKO	1:500
KATASTRÁLNÍ SITUÁČNÍ VÝKRES	FORMÁT	2x4
	Č.V.	C.2

5017