

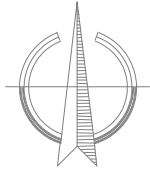




- LEGENDA:**
-  DOTČENÁ STAVEBNÍ PARCELA
 -  STAVEBNÍ OBJEKT



Katastrální území: Havířov-město [637556]
 Polohový systém: S-JTSK
 Výškový systém: BpV
 ±0,000 = 275,06 m.n.m.

DOKUMENTACE PRO PROVÁDĚNÍ STAVBY

BC. TOMÁŠ MAXNER
 Projektová činnost ve výstavbě
 telefon: +420 725 036 421
 e-mail: tomas.maxner@gmail.com
 ID datové schránky: DS_aje2d95bg
 IČO: 17651085

PROJEKTOVAL	Bc. Tomáš Maxner	
KRESLIL	Bc. Tomáš Maxner	
WORKOUTOVÉ A PARKOUROVÉ HŘIŠTĚ HAVÍŘOV	DATUM	11.2022
	MĚŘÍTKO	1:1000
SITUAČNÍ VÝKRES ŠIRŠÍCH VZTAHŮ	FORMÁT	2xA4
	Č.V.	C.1

